



PRÉFET DE L'ISÈRE






DEPARTEMENT DE L'ISÈRE

**PL.2**

# SERVITUDES D'UTILITE PUBLIQUE **38023 AVIGNONET**

Direction Départementale des Territoires  
Service Aménagement Sud-Est (SASE/MDD)  
17, bd Joseph Vallier - BP 45 - 38040 - Grenoble cedex 9  
tel: 04.56.59.46.49

## Légende

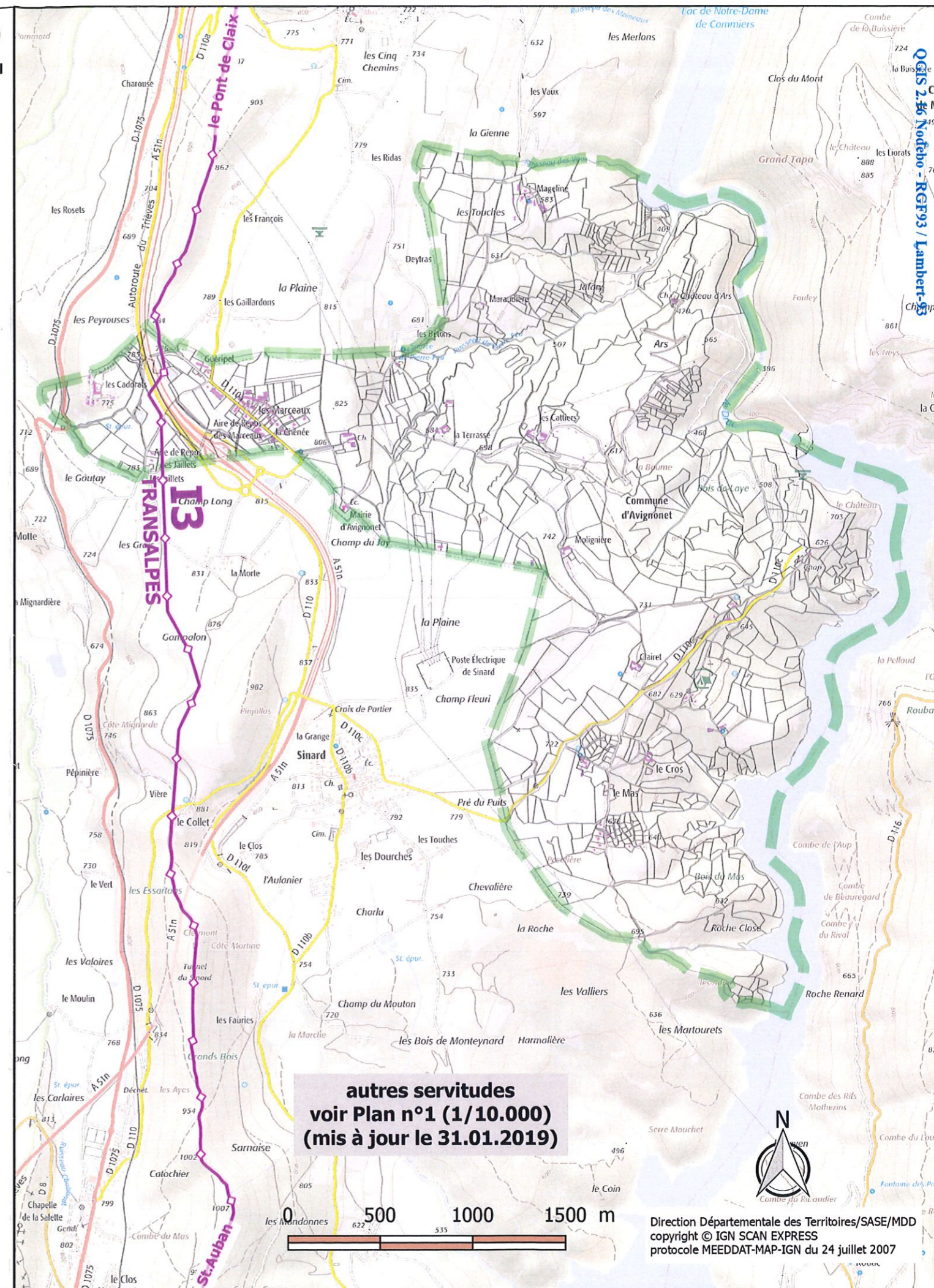
-  Limite communale (N\_COMMUNE\_DGI\_38023\_038)
-  Bâti (N\_BATI\_DGI\_38023\_038)
-  Parcellaire (N\_PARCELLE\_DGI\_38023\_038)
-  SERVITUDES D'UTILITE PUBLIQUE
-  I5 Transport de produits chimiques

ECHELLE : 1/25.000 /A3  
MODIFIE LE : 29.01.2019

**NB:** Ce document est un plan de référence directement utilisable dans la plupart des cas. Pour plus de précisions, consulter le service gestionnaire de la servitude ainsi que les actes institutifs de la servitude.

## MODIFICATIONS

date	code	nature
29.01.19	I3	Mise à jour Pour info: I3 devient le nouveau code alphanumérique qui remplace les codes I1, I1bis, I3 et I5 (servitudes de passage et d'implantation). Il désigne désormais les servitudes relatives à l'établissement des canalisations de transport de gaz (I3), d'hydrocarbures (ex I1 et I1bis), et de produits chimiques (ex I5)
	I1	Servitude non représentée sur ce plan; I1 devient le code alphanumérique désignant les zones d'effet. Servitude relative à la maîtrise de l'urbanisation autour des canalisations de matières dangereuses. Pour visualiser l'emprise de cette SUP, il convient de consulter l'arrêté du 15.03.2017 joint à la liste des SUP de 2019 de cette commune.



**autres servitudes  
voir Plan n°1 (1/10.000)  
(mis à jour le 31.01.2019)**